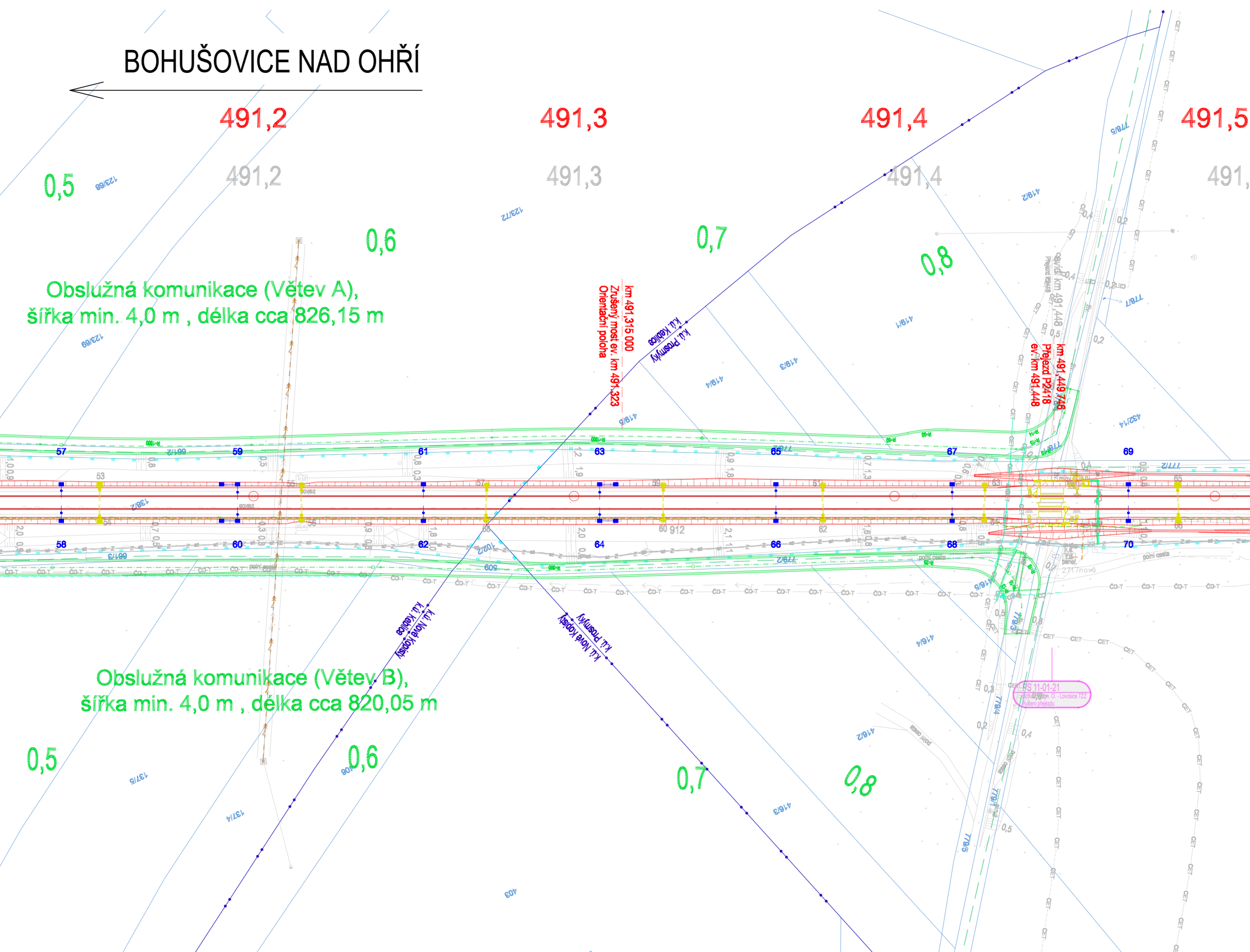
BOHUŠOVICE NAD OHŘÍ
491,2
491,3
491,4
491,5
491,2
491,3
491,4
0,5
0,6
0,7
0,8
Obslužná komunikace (Větev A),
šířka min. 4,0 m , délka cca 826,15 m
km 491,315 000
Zrušený most ev. km 491,323
Orientační poloha
k.ú. Keblice
k.ú. Prosmyky
km 491,449 746
Přejezd P2418
ev. km 491,448
ev. km 491,448
57
59
61
63
65
67
69
58
60
62
64
66
68
70
k.ú. Keblice
k.ú. Nové Kopisty
k.ú. Prosmyky
k.ú. Nové Kopisty
Obslužná komunikace (Větev B),
šířka min. 4,0 m , délka cca 820,05 m
0,5
0,6
0,7
0,8
PS 11-01-21
polní cesta
123/69
123/72
419/1
419/3
419/4
419/5
432/14
137/5
137/4
403
416/4
416/2
419/3

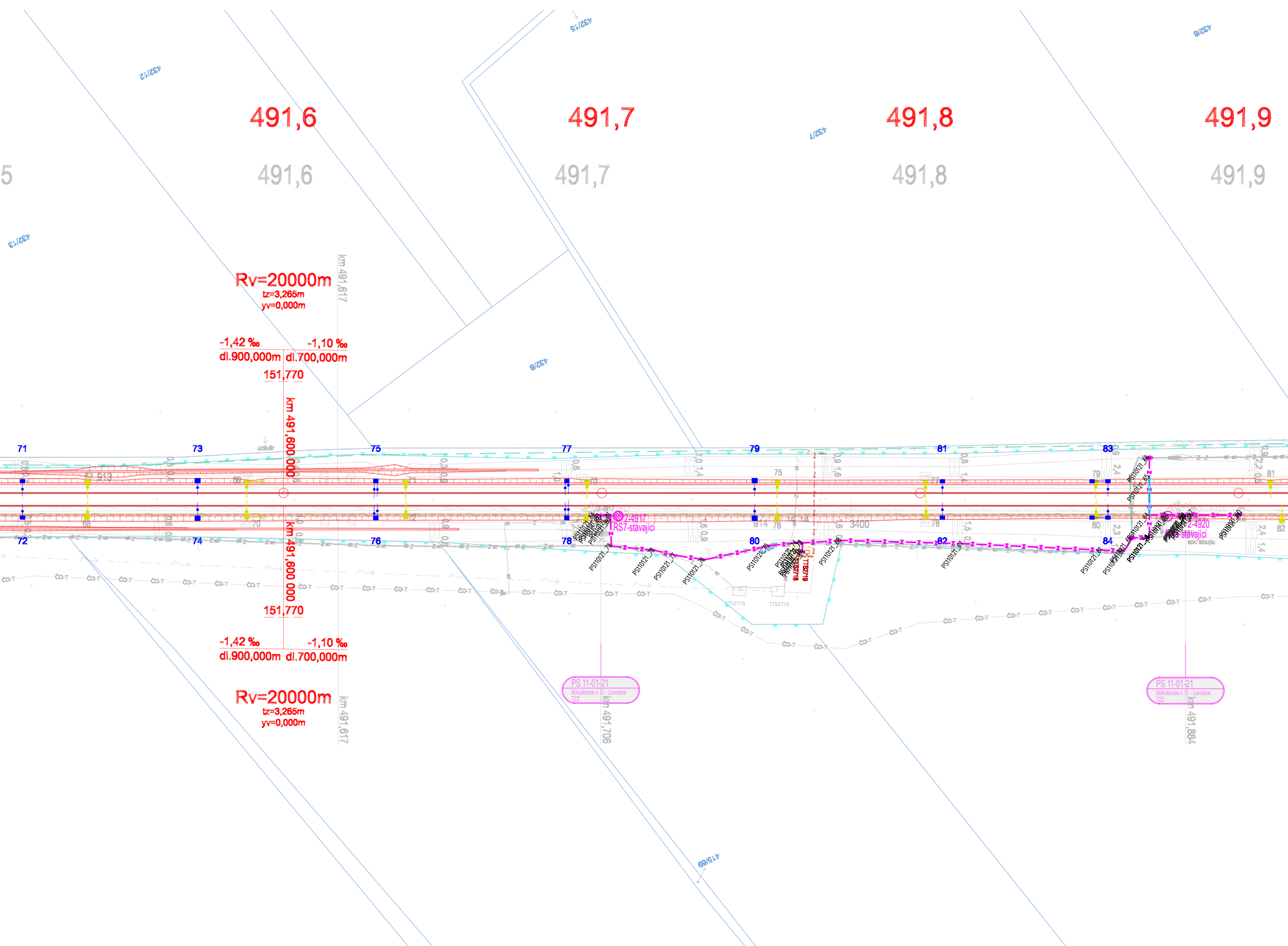
491,6
491,7
491,8
491,9
491,6
491,7
491,8
491,9
432/12
432/13
432/15
432/7
432/6
432/8
415/69
Rv=20000m
tz=3,265m
yv=0,000m
-1,42 ‰
-1,10 ‰
dl.900,000m
dl.700,000m
151,770
km 491,600 000
km 491,617
km 491,706
km 491,884
71
72
73
74
75
76
77
78
79
80
81
82
83
84
uzávěr
2-4917
RS7-stávající
2-4920
stávající
TTS2718
TTS2719
ČD-T
PS 11-01-21
Bohušovice n. O. - Lovosice
TZZ
PS 11-01-21
Bohušovice n. O. - Lovosice
TZZ
Rv=20000m
tz=3,265m
yv=0,000m
-1,42 ‰
-1,10 ‰
dl.900,000m
dl.700,000m
151,770
km 491,617

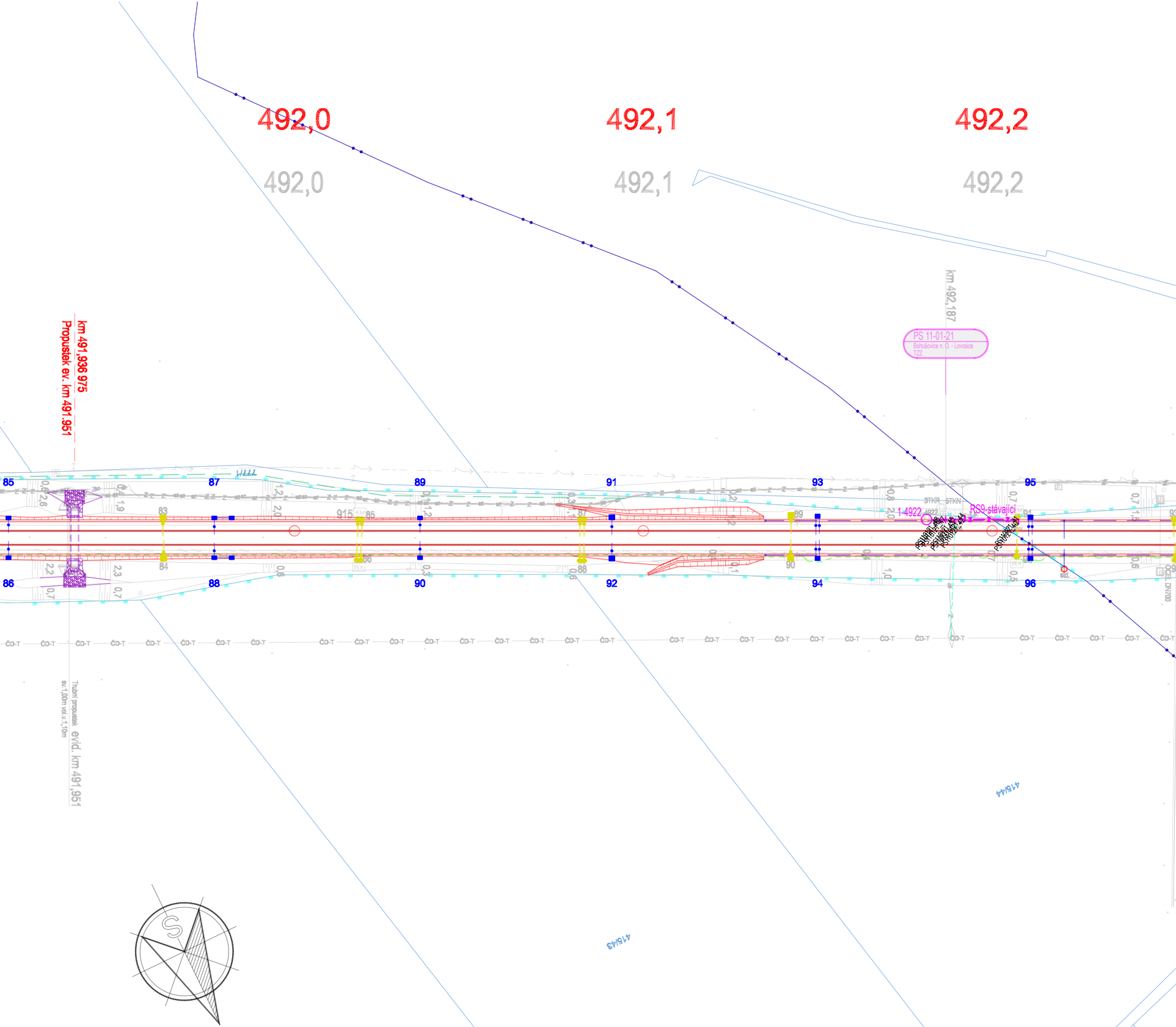
492,0
492,1
492,2
492,0
492,1
492,2
km 492,187
PS 11-01-21
Bohušovice n. O. - Lovosice
TZZ
km 491,936 975
Propustek ev. km 491,951
85
86
87
88
89
90
91
92
93
94
95
96
1-4922
RS9-stávající
3TKR
5TKN
OCEL DN700
ČD-T
Trubní propustek evid. km 491,951
sv.1,00m vol.v.1,10m
415/43
415/44

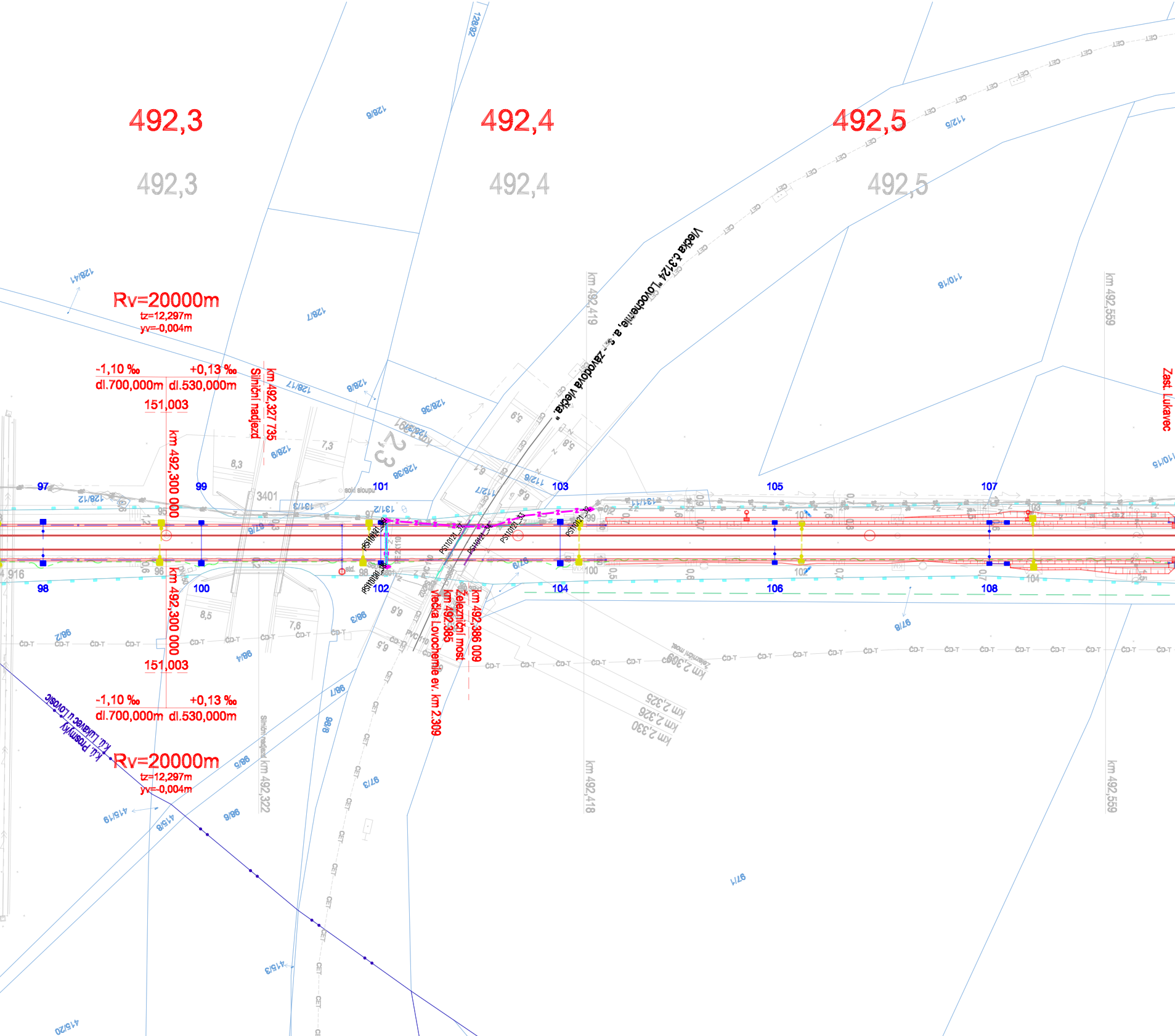
492,3
492,4
492,5
492,3
492,4
492,5
Rv=20000m
tz=12,297m
yv=-0,004m
-1,10 ‰
+0,13 ‰
dl.700,000m
dl.530,000m
151,003
km 492,300 000
Silniční nadjezd
km 492,327 735
km 492,300 000
151,003
-1,10 ‰
+0,13 ‰
dl.700,000m
dl.530,000m
Rv=20000m
tz=12,297m
yv=-0,004m
Vlečka č.3124 "Lovochemie, a.s. - závodová vlečka"
Železniční most
km 492,385
km 492,386 009
Vlečka Lovochemie ev. km 2,309
km 492,419
km 492,559
km 492,418
km 492,559
km 492,322
Zast. Lukavec
k.ú. Lukavec u Lovosic
k.ú. Prosmyky
km 2,309
km 2,325
km 2,326
km 2,330
97
98
99
100
101
102
103
104
105
106
107
108
3401
128/41
128/7
128/9
128/8
128/17
128/12
128/36
128/38
128/92
112/5
110/18
110/15
131/2
131/3
131/11
112/6
112/7
98/2
98/3
98/4
98/5
98/6
98/7
98/8
97/3
97/6
97/1
97/8
415/3
415/8
415/9
415/20
ČD-T
CET
8,3
7,3
8,5
7,6
6,5
6,6
sokl sloupu

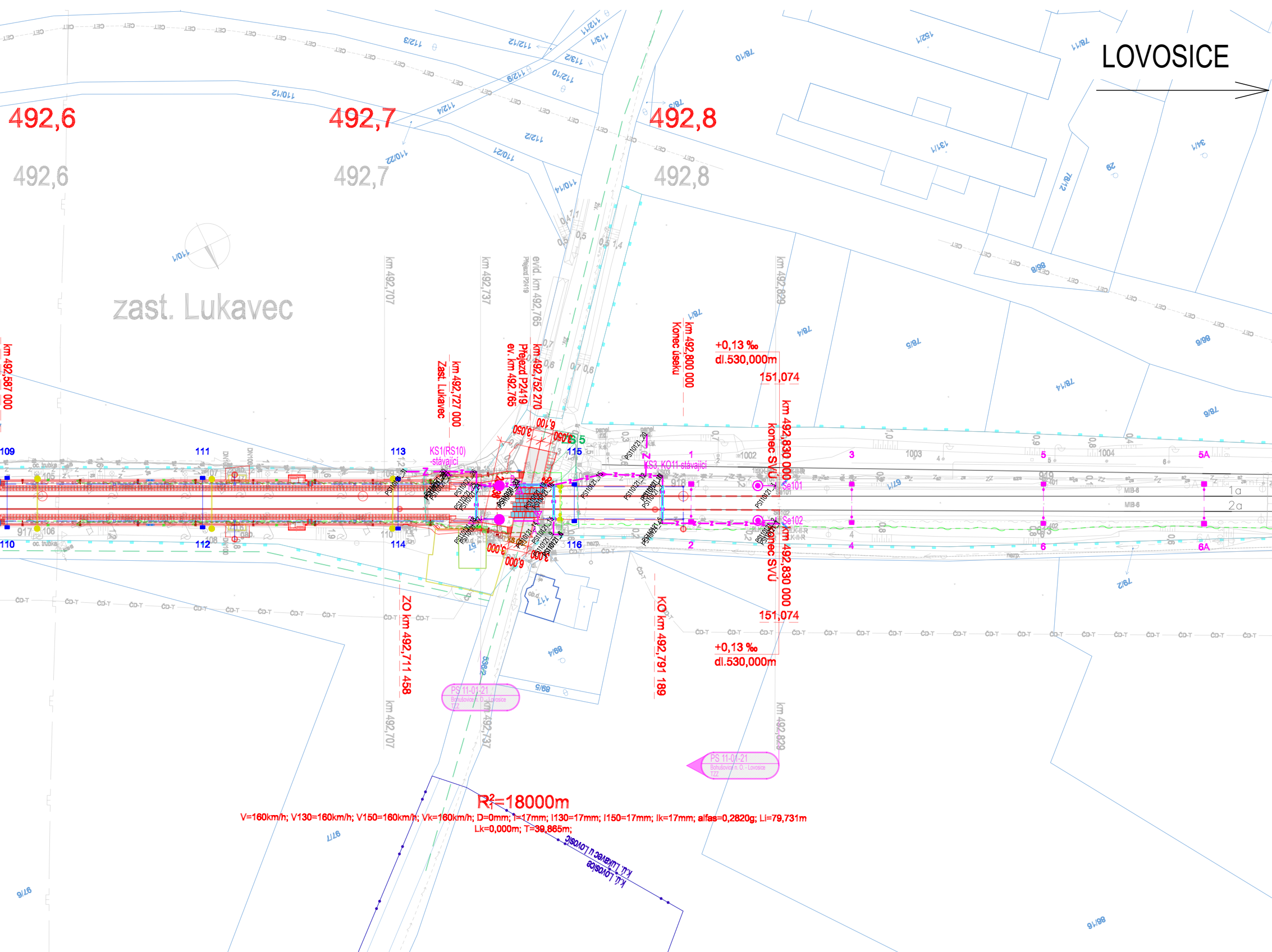
LOVOSICE
492,6
492,7
492,8
zast. Lukavec
km 492,587 000
km 492,707
km 492,737
evid. km 492,765
km 492,727 000
Zast. Lukavec
km 492,752 270
Přejezd P2419
ev. km 492,765
km 492,800 000
Konec úseku
+0,13 ‰
dl.530,000m
151,074
km 492,830 000
konec SVU
km 492,829
KS1(RS10)
-stávající
KS3, KO11-stávající
Se101
Se102
109
110
111
112
113
114
115
116
1
2
3
4
5
6
5A
6A
1a
2a
1002
1003
1004
ZO km 492,711 458
KO km 492,791 189
PS 11-01-21
Bohušovice n. O. - Lovosice
TZZ
R=18000m
V=160km/h; V130=160km/h; V150=160km/h; Vk=160km/h; D=0mm; I=17mm; I130=17mm; I150=17mm; Ik=17mm; alfas=0,2820g; Li=79,731m
Lk=0,000m; T=39,865m;
k.ú. Lukavec u Lovosic
k.ú. Lovosice
ČD-T
CET

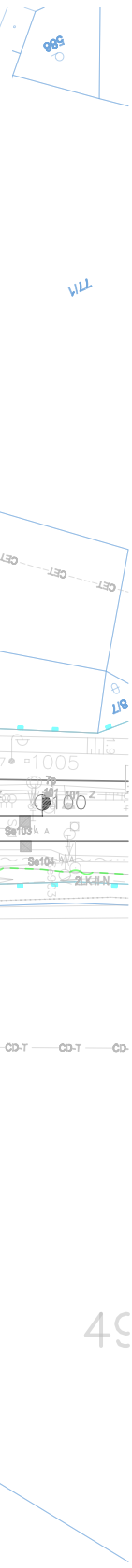

985
1005
Se103
Se104
2LK-II-N
CD-T

EVROPSKÁ UNIE
Evropské strukturální a investiční fondy
Operační program Doprava

Ministerstvo dopravy
Státní fond dopravní infrastruktury

Jiná ověření:

Paré:

Orientační schéma:

ŽST Lovosice
zast. Lukavec
zast. Nové Kopisty
ŽST Bohušovice nad Ohří

Razítko oprávněné osoby:

Podpis: Datum:

Revize:	Datum:	Popis:	Kontroloval:
000	30.09.2023	Definitivní odevzdání dokumentace	Ivo Jabůrek

Stavebník/Investor:	**Správa železnic, státní organizace**
Adresa:	Dlážděná 1003/7, 110 00 Praha 1
Zástupce investora:	Stavební správa západ
Adresa:	Ke Štvanici 656/3, 186 00 Praha 8

SPRÁVA ŽELEZNIC

Zhotovitel díla:	**EXprojekt s.r.o.**
Adresa: Kontakt:	Heršpická 758/13, 619 00 Brno T: +420 533 312 000 E: info@exprojekt.cz
Zhotovitel objektu:	**Signal Projekt s.r.o**
Adresa: Kontakt:	Vídeňská 55, BRNO, 639 00 tel.: 543 233 962 e-mail: projekce@signalprojekt.cz

EXPROJEKT

signal PROJEKT

Hlavní projektant (HIP): **Ing. Petr Jemelka** **Ing. Dominik Mojžíšek** Specialista: **Ing. Milan Lukášek**

Název stavby/akce:	**Sanace železničního spodku Lovosice - Bohušovice**		Označení investora: S631500901 Zakázka: 2020-077
Název části:	Traťové zabezpečovací zařízení		Označení části: **D.1.1.2.1**
Název objektu/dílčí části:	**Bohušovice - Lovosice, TZZ**		Označení objektu/komplexu: **PS 11-01-21**
Název přílohy: Název dílčí části přílohy:	Polohopisný výkres 2.část -		Číslo přílohy (typ/pořadí): **2. 101**
Odpovědný projektant: Ivo Jabůrek	Zpracovatel přílohy: Ivo Jabůrek	Měřítko: 1:1000 Formáty: 10 x A4	Stupeň dokumentace: **DUSP+PDPS**
Kraj: Ústecký	Katastrální území: viz textová část	TUDU: 0801 26	Smluvní datum zpracování: **30.09.2023**

Kódové označení přílohy:
S631500901_PDPS_D1121_PS110121_XX_2_101_000